# VIIRATSI VALLA ÜLDPLANEERING M 1 : 20 000

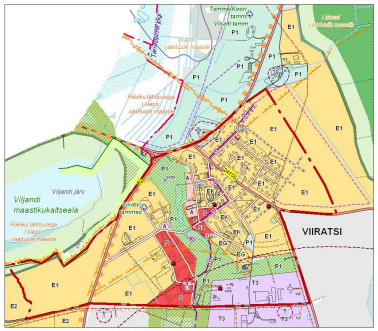


VIIRATSI ALEVIK 1 : 10 000

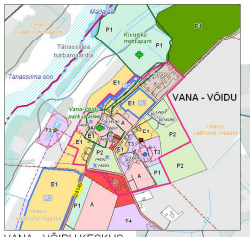


VANA - VÕIDU KESKUS
1 : 10 000

## LEPPEMÄRGID

**TAUST**

- Õu hoonetega
- Mets
- Põlluala
- Muud alad (summeeritud lagedad alad, põõsastikud jt)
- Kohalik tee
- Pinnastee
- Siht

**PIIRID**

- Valla piir
- Aleviku piir

**ELAMUALAD**

- E Reserveeritud elamuala (E1, E2, EG, EK)
- Kompaktse asustusega ala
- S Reserveeritud segahoonestusega ala (S, S1)

**TOOTMISALAD**

- T Reserveeritud tootmisala (T1, T2, T3, T4, T5)

**VEEALAD**

- Seisuveekogu
- Vooluveekogu
- V Reserveeritud veeala

**ÜLDKASUTATAVAD ALAD JA PUHKEALAD**

- Riigimetsa ala
- A Reserveeritud üldkasutatav ala
- P1 Reserveeritud puhkeala ilma hoonete ehitamise õiguseta
- P2 Reserveeritud puhkeala hoonete ehitamise õigusega
- SR Supelranna ala
- Munitsipaalomandisse taotletav ala
- Avalik supelrand /supluskoht
- Telkimiskoht
- Lõkkekoht
- Avanev vaade

**VÄÄRTUSLIKUD MAASTIKUD**

- Riikliku tähtsusega ja I klassi (maakondiku tähtsusega) väärtuslik maastik
- II klassi väärtuslik maastik (kohaliku tähtsusega)
- Reservmaastik
- Ilus teelõik

**ROHELINE VÕRGUSTIK**

- Rohelise võrgustiku tugiala / astmeloud
- Rohelise võrgustiku koridor
- Rohelise võrgustiku konfliktiala

**PIIRANGUD**

- BP Kehtiva planeeringu ala
- Detailplaneeringu kohustusega ala
- Kaitsevöönd
- Mõjuvöönd
- Avaliku veekogu ranna- või kaldapiiranguvöönd

**KAITSTAVAD ALAD JA OBJEKTID**

- Kaitseala / hoiuala
- Vääriselupaik
- Looduskaitse üksikobjekt - park/allee
- Looduskaitse üksikobjekt - rahn
- III kategooria kaitsealuse taimeliigi kasvukoht
- Looduskaitse üksikobjekt - puu
- Ürglooduse raamatu objekt - rahn
- Muinsuskaitse üksikobjekt
- Ajutiste piirangutega ala
- Niidud (pärandkooslused)

**TEHNILINE INFRASTRUKTUUR**

- Riigitee numbri ja kaitsetsooniga
- Kohalik tee
- Avalikuks kasutamiseks määratav tee
- Tänav
- Perspektiivne mustkattega tee
- Perspektiivne tee / tanav
- Gaasitrass
- Kõrgepinge liin kaitsetsooniga
- Rekonstrueeritava 330/110 kV õhuliini planeeritav trassijoon
- Keskpinge liin
- Alajaam
- Suletud loomade matmispaik / prügila
- Perspektiivne vee ja kanalisatsiooni trass
- Puurkaev / pumpla
- Puhastusseade
- Tuletõrje veevõtukoht (olemasolev / perspektiivne)
- Sadam
- Lautrikoht
- Kalmistu
- Mobiilside mast

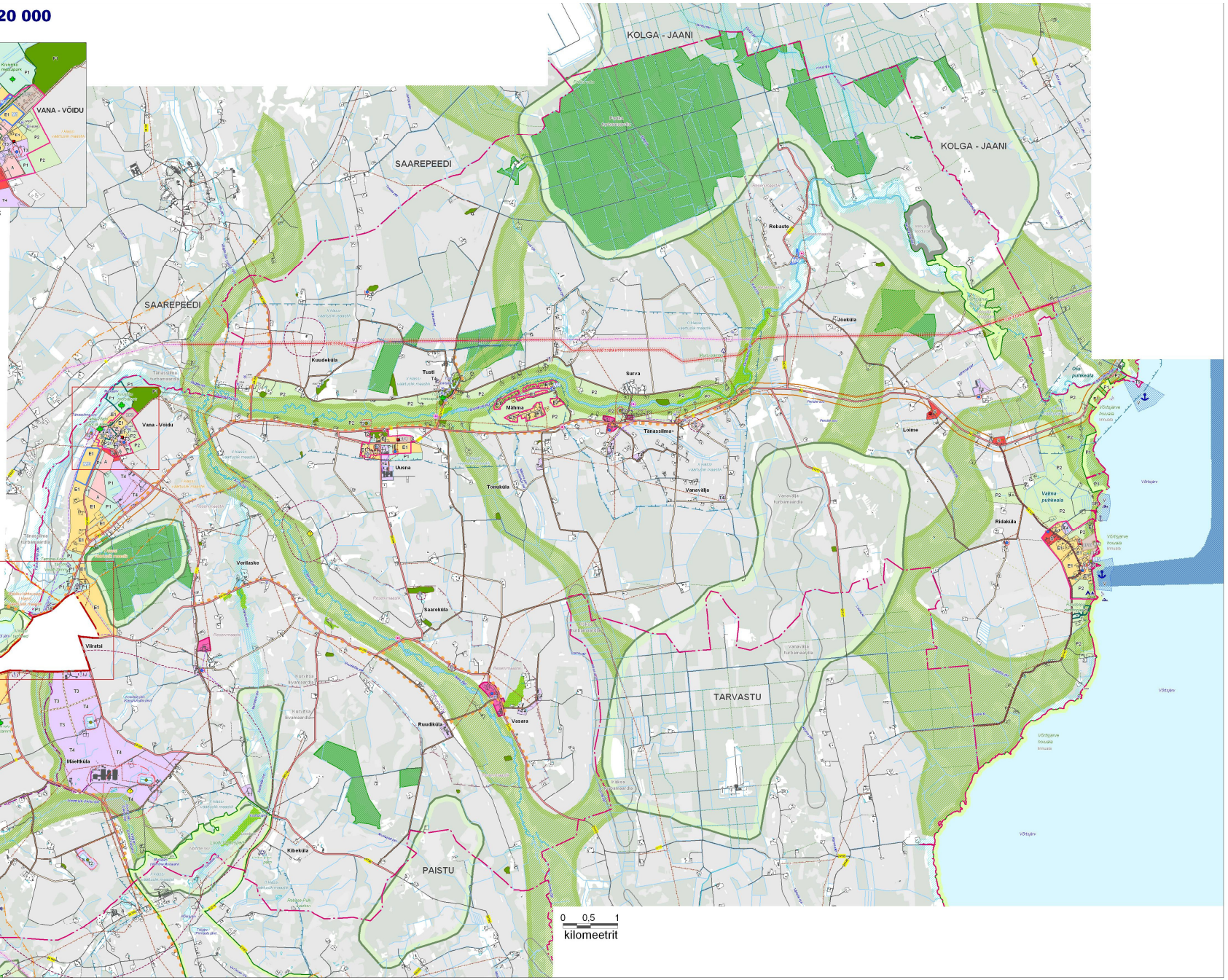


VÄLJATRÜKIKUUPÄEV 09. oktober 2008 a.

Kaardi koostas: Tuuli Veersalu Entec AS

Entec AS Rüütli 2 80011 Pärnu tel 44 76 024