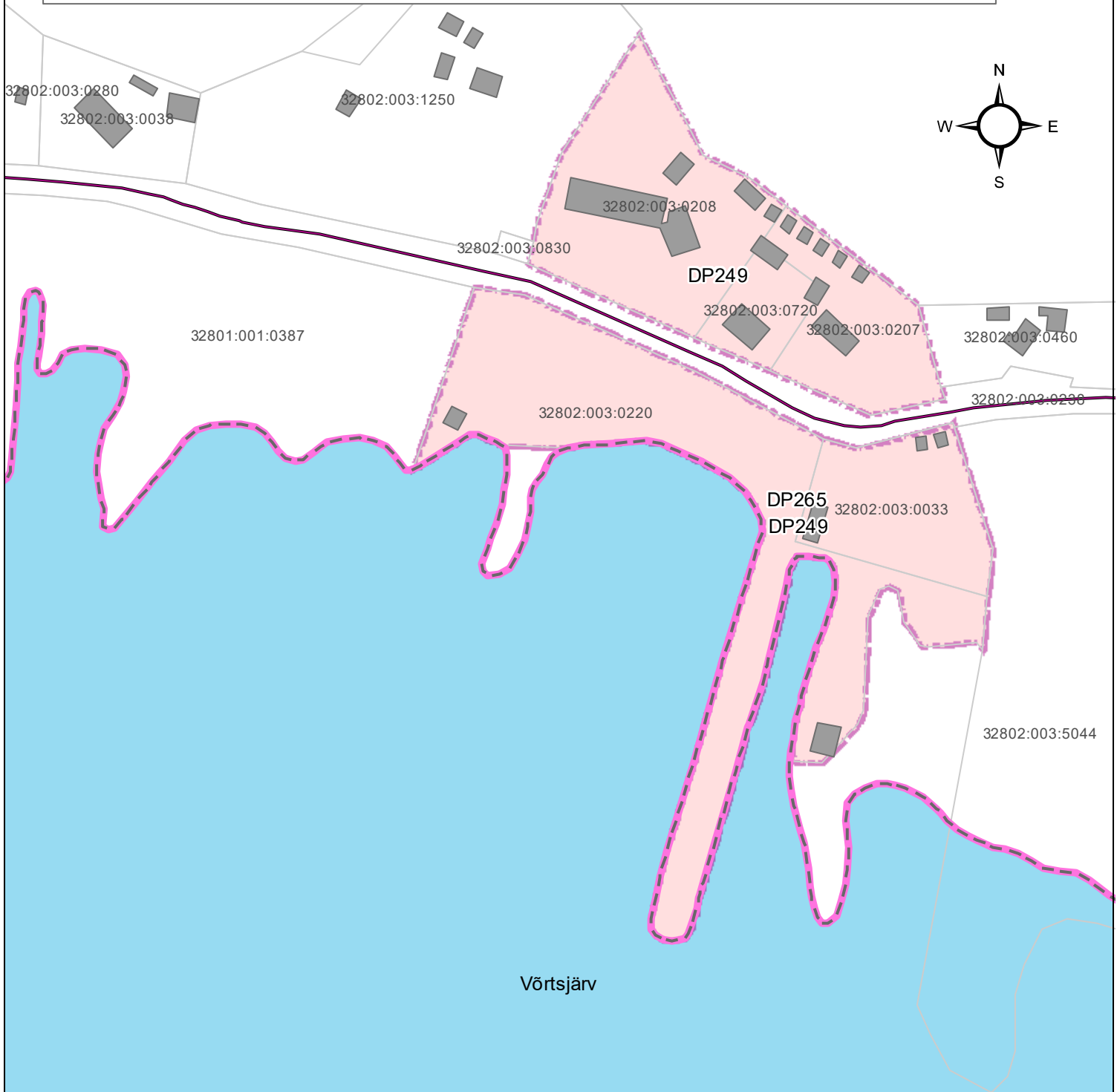






Lisa 1

Promenaadi ja Ranna katastriüksuste (32802:003:0220 ja 32802:003:0033) detailplaneeringuala (DP265) ASENDIPLAAN Vaibla külas.

M1:2000



Leppemärgid

-  vallapiir
-  valla- ja erateed
-  katastriüksuse piir (seisuga 25.09.2019)
-  algatamisel/koostamisel/kehtestatud detailplaneeringu ala

Asendiplaani koostas
07.11.2019

Raivo Laidma
Viljandi Vallavalitsus
planeeringuspetsialist

Aluskaart, Maa-amet 2019