






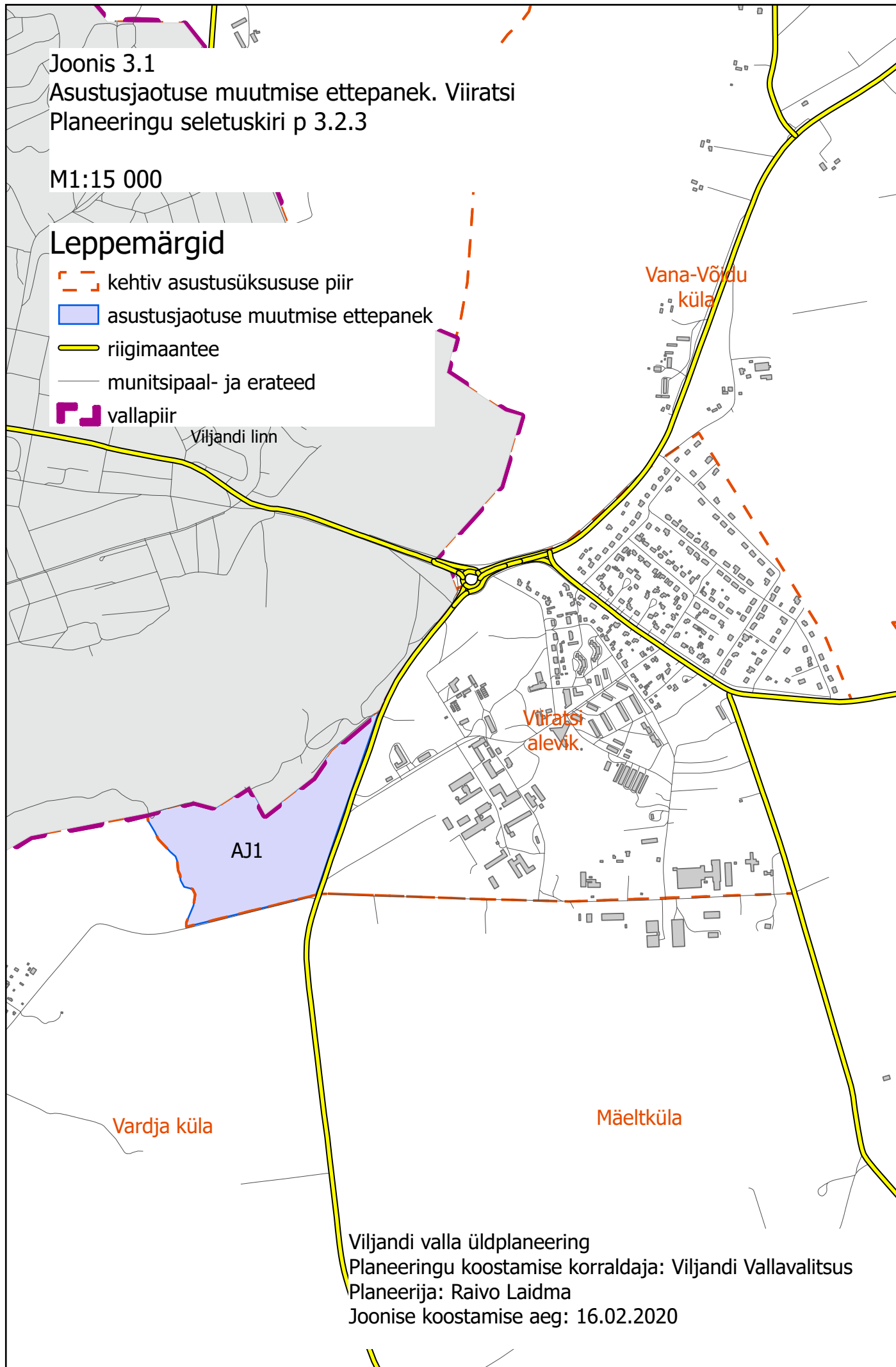
### Joonis 3.1

Asustusjaotuse muutmise ettepanek. Viiratsi  
Planeeringu seletuskiri p 3.2.3

M1:15 000

### Leppemärgid

-  kehtiv asustusüksuse piir
-  asustusjaotuse muutmise ettepanek
-  riigimaantee
-  munitsipaal- ja erateed
-  vallapiir



Viljandi linn

Vana-Võidu küla

Viiratsi alevik

AJ1

Vardja küla

Mäeltküla

Viljandi valla üldplaneering  
Planeeringu koostamise korraldaja: Viljandi Vallavalitsus  
Planeerija: Raivo Laidma  
Joonise koostamise aeg: 16.02.2020