






Joonis 7.4

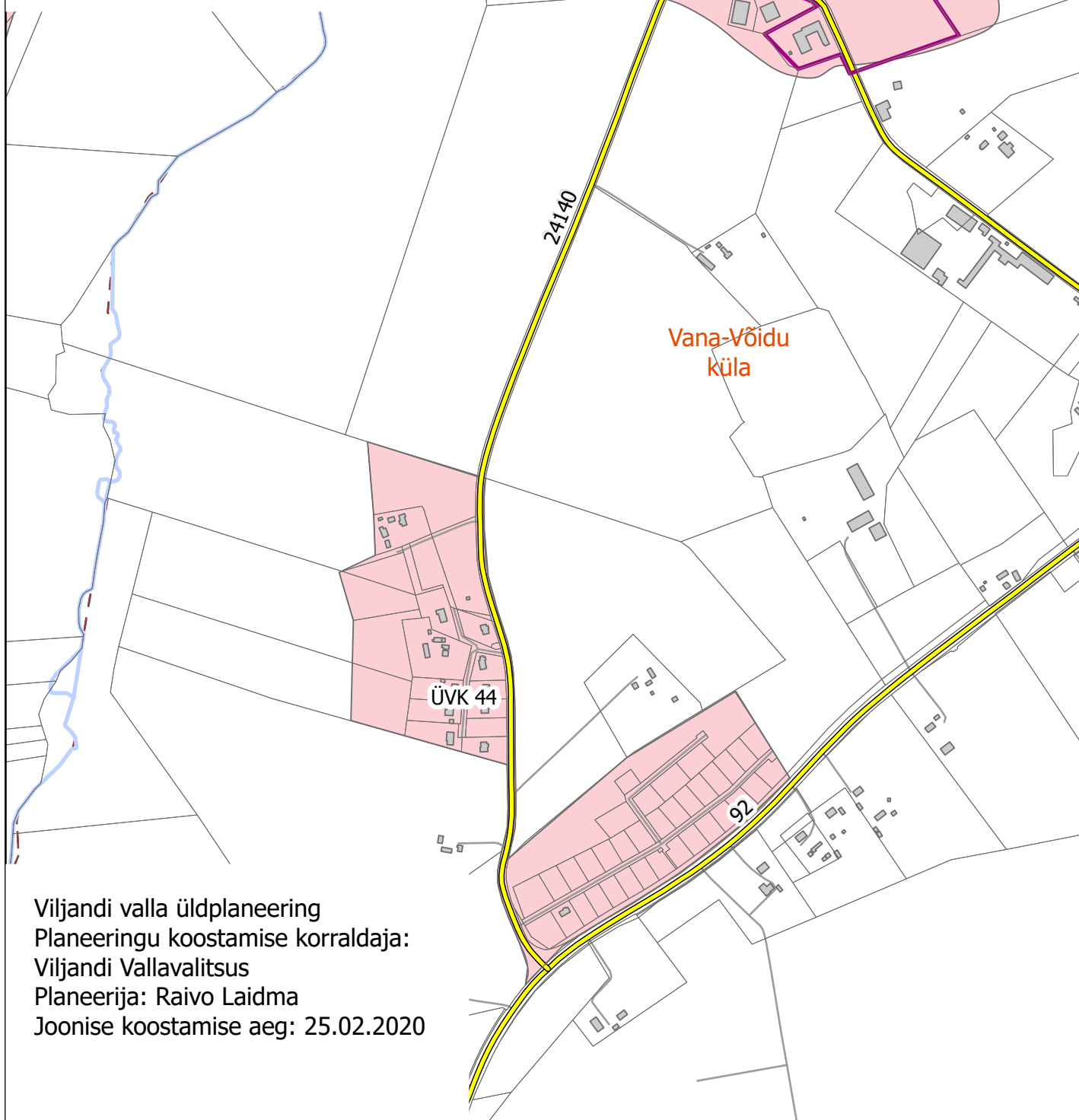
Vana-Võidui kaugküttepiirkond ja ÜVK arenguala.

Planeeringu seletuskiri p 2.4.1, 2.4.3

M1: 10 000

Leppemärgid

-  kaugküttepiirkond
-  vallapiir
-  ÜVK ala
-  munitsipaal- ja erateed
-  riigimaantee



Viljandi valla üldplaneering

Planeeringu koostamise korraldaja:

Viljandi Vallavalitsus

Planeerija: Raivo Laidma

Joonise koostamise aeg: 25.02.2020