






-  detailplaneeringuala
-  katastripiirid (seisuga 31.01.2022)
-  riigitee

Asendiplaani koostas:
04.02.2022

Raivo Laidma, planeeringuspetsialist
Viljandi Vallavalitsus

Aluskaart: Maa-amet WMS